



**77 KM**  
wandelen in  
3 dagen

# Driedaagse wandelroute in de IJmond

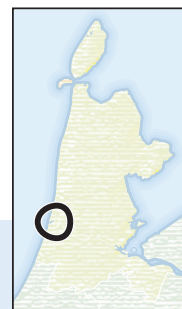
Langs historische linies, statige buitenplaatsen en door prachtige natuur





# Driedaagse wandelroute in de IJmond

Langs historische lijnes, statige buitenplaatsen en door prachtige natuur



**Lengte:** 77 km,  
winterroute is 64 km.

**Start- en eindpunt:**  
Parkeerplaats Berkenbos;  
ingang Kennemer Duincamping Geversduin, Heemskerk.

**Verharding:** de route is deels verhard.

**Parkeren:** Kennemer Duincamping Geversduin, Heemskerk.

**OV:** Bushalte Camping Geversduin, Heemskerk.

## Bijzonderheden:

- De lengte van de wandelroute is 77 km. De winterroute is 64 km.
- Het grote IJmondpad leidt u door de hele IJmondregio. U loopt door prachtige natuurgebieden, open polders, besloten parken, langs tuinderijen en boerenerven, ruige industrie, historische lijnes en bruisende dorpen en steden. Het IJmondpad en de verschillende IJmond wandelingen en themaroutes vindt u in de app Wandelnetwerk Noord-Holland en in de folderserie IJmond Wandelroutes.



## Routebeschrijving

**Startpunt:** (SP) 93 is gelegen aan de Hoofdweg bij de kruising met de Rijksstraatweg. Vanaf het startpunt (SP) volgt u de aangegeven pijlkleuren richting het volgende knooppunt (KP):

**SP 93 > rood > KP 23 > KP 22 > KP 21 > KP 69 > KP 29 > paars > KP 88 > KP 87 > grijs > KP 86 > groen > SP 72 > KP 73 > oranje > KP 74**

# Driedaagse wandelroute in de IJmond

## Langs historische linies, statige buitenplaatsen en door prachtige natuur

Ervaar alles wat deze regio te bieden heeft. Deze driedaagse wandelroute in de regio IJmond laat u cultuur en natuur van dichtbij beleven. Het IJmondpad verbindt de karakteristieke landschappen van de gemeenten Heemskerk, Velsen en Beverwijk met elkaar. U ziet alle bijzonderheden die deze regio rijk is: de statige buitenplaatsen, lunettenlinies, forten, kerken, maar ook rustgevende bossen, duinen en weilanden. Via de wandel-app Wandelnetwerk Noord-Holland vindt u verschillende aanbiedingen bij horecagelegenheden en opties om te overnachten.

## Kijkpunten en wandelroute

1

### Fort bij Veldhuis, Heemskerk

Het Fort bij Veldhuis behoort tot de oudste betonnen forten van de Stelling van Amsterdam en is vernoemd naar de vlakbij gelegen boerderij 'Veldhuis', die nog steeds bestaat. In het fort zit sinds 1989 het Luchtoorlogmuseum van de stichting Aircraft Recovery Groep 1940-1945. De oude vertrekken zijn nu gevuld met indrukwekkende resten van bommenwerpers en andere objecten uit de Tweede Wereldoorlog. Geopend op iedere zondag in de maanden mei t/m oktober van 10.00 tot 17.00 uur.

! > KP 75 > KP 78 > KP 79 > blauw > KP 17 > KP 14 > geel > KP 51 > KP 52 > paars > KP 36 > KP 20 > grijs > KP 21 > blauw > KP 22 > KP 23 > SP 28 > rood > KP 27 > grijs > KP 37 > geel > KP 33 > SP 34 > blauw > KP 32 > groen > KP 38 > grijs > pont naar de Velsen-Zuid > KP 66 > oranje > SP 67 > KP 70 > paars > KP 69 > KP 68 > blauw

2

### Engelmunduskerk, Velsen-Zuid

Dit kerkje werd gebouwd in 690. In de 14e eeuw ontstonden er verhalen over het water uit de Engelmundusbeek, die langs de kerk stroomde. Met het water konden, zoals de legende vertelt, wonderen worden verricht. In de Tachtigjarige Oorlog werd de kerk grotendeels verwoest om in 1596 herbouwd te worden. Tegenwoordig worden er nog steeds diensten gehouden.

! > KP 50 > KP 51 > geel > KP 53 > KP 54 > KP 59 > KP 57 > KP 56 > SP 58 > rood > KP 42 > KP 41 > SP 47 > oranje > KP 40 > KP 2 > KP 8 > groen > KP 9 > grijs > KP 11 > groen > KP 12 > SP 1 > geel > KP 3 > KP 4 > blauw > KP 14 > KP 15 > KP 18 > rood > KP 70

3

### Ruïne van Brederode, Santpoort-Zuid

De Ruïne van Brederode duiden de resten aan van Kasteel Brederode. In 1318 was de bouw van het kasteel voltooid. Vermoedelijk stond er voor de bouw van dit kasteel al een woontoren, een zogenaamde donjon. Het kasteel had een vierkant grondplan en vierkante torens, op één ronde toren na, de Sivaardtoren. De overblijfselen van het kasteel van de Brederode's staan geregistreerd als

het eerste rijksmonument. De Ruïne van Brederode is vanaf 1 maart tot 1 november geopend op woens- en vrijdag van 12 tot 17 uur en op zater- en zondag van 11 tot 17 uur.

! > KP 16 > turkoois > KP 17 > geel >

4

### Landgoed Duin & Kruidberg, Santpoort-Noord

Halverwege de 17e eeuw werd op Landgoed Duin & Berg een oude boerenhofstede verbouwd tot een mooie optrek. Op het aangrenzende Landgoed Kruidberg werd eveneens een oudere hofstede opgeknapt tot een statig landhuis. Deze was destijds een van de grootste in de omgeving Velsen. In de 19e eeuw zijn beide landgoederen samengevoegd. In de loop der jaren heeft het diverse functies bekleed, waaronder een Rooms Katholieke kerk, pastorie van Driehuis en als huisvesting voor Duitse officieren. Momenteel is er een hotel en restaurant gevestigd.

! > KP 35 > KP 84 > groen > KP 72 > oranje > KP 71 > KP 65 >

**! Vanaf knooppunt 65 kunt u een van twee seizoensgebonden routes volgen.**








# Driedaagse wandelroute in de IJmond

## Langs historische linies, statige buitenplaatsen en door prachtige natuur

### ZOMERROUTE 77 KM

IJmondpad, 2 april tot 2 oktober 2016


Als u de zomerroute wandelt dan vaart u met Watertaxi IJmuiden over het Noordzeekanaal van IJmuiden naar Wijk aan Zee. De watertaxi vaart vier keer per dag en kost € 4,- per persoon. Kinderen t/m 6 jaar mogen gratis mee. De vaartijden kunt u vinden op [watertaxi-ijmuiden.nl](http://watertaxi-ijmuiden.nl).

 KP 65 > rood > KP 63 > blauw > KP 60 > SP 90 > groen > watertaxi naar Wijk aan Zee > KP 52 > groen > KP 50 > KP 51 > blauw > KP 48 >

5

### Paasduinen, Wijk aan Zee

Gedurende de tiende en elfde eeuw zijn verscheidene paraboolduinen gevormd, doordat aanhoudende droogte de kust deed afkalven en zand landinwaarts werd geblazen. Vanaf de duinen heeft u een prachtig zicht op de omgeving.

 KP 47 > KP 41 > KP 42 > KP 49 > oranje > KP 91 > KP 43 > paars > KP 44 > grijs > KP 8 > rood > KP 7 > geel > KP 6 > groen > SP 1 > KP 2 > blauw > KP 24 > rood > KP 23 > SP 93 (eindpunt)

### WINTERROUTE 64 KM

IJmondpad, 3 oktober 2016 tot circa 1 april 2017


In de wintermaanden is er een alternatieve route beschikbaar. De watertaxi vaart dan niet. De wandelroute loopt niet via Wijk aan Zee en IJmuiden. U maakt de oversteek via de pont in Velsen. Deze vaart elke dag om de 20 minuten.

 KP 65 > rood > KP 66 > grijs > pont naar Velsen-Noord > KP 38 > groen > KP 32 > blauw > SP 31 > KP 36 > rood > KP 8 > KP 7 > geel > KP 6 > groen > SP 1 > KP 2 > blauw > KP 24 > rood > KP 23 > SP 93 (eindpunt)

### Aanbiedingen en kortingen langs de route

Onderweg even uitrusten en genieten van een heerlijke lunch of avondmaaltijd? In de regio overnachten? Diverse lokale ondernemers heten u graag welkom voor, tijdens of na het wandelen van het IJmondpad. Ze hebben aantrekkelijke aanbiedingen voor u samengesteld.

Voor de meest actuele aanbiedingen en horeca arrangementen:

scan deze QR code, kijk op de website [wandelnetwerknordholland.nl](http://wandelnetwerknordholland.nl) of  download de app Wandelnetwerk Noord-Holland.



### Meer informatie

Op de website [wandelnetwerknordholland.nl](http://wandelnetwerknordholland.nl) kunt u deze en andere routes gratis downloaden. U kunt ook een route zelf samenstellen en het kaartje met routebeschrijving downloaden, printen of delen met vrienden.

De gratis app Wandelnetwerk Noord-Holland vindt u in de App Store en Playstore. Met de app zet u uw route vanaf de website gewoon op uw smartphone of tablet. In de app zijn de routes dan eenvoudig te gebruiken. En tijdens uw wandeling geeft de gps-functie aan waar u bent. Het functioneren van de app is afhankelijk van een internetverbinding.



Wandelen in de IJmond wordt mogelijk gemaakt door de samenwerkende IJmond gemeenten Beverwijk, Velsen en Heemskerk met aanvullende Financiering van het Prins Bernhard Cultuurfonds.

Deze route is onderdeel van de serie Wandelen in de IJmond, ontwikkeld door:



Foto's: xxx, xxx.